

Линия совмещения с листом 3

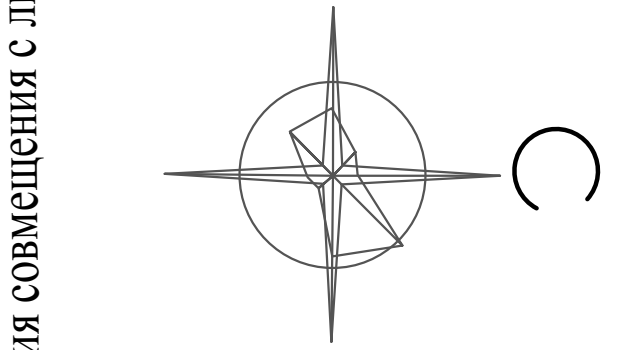
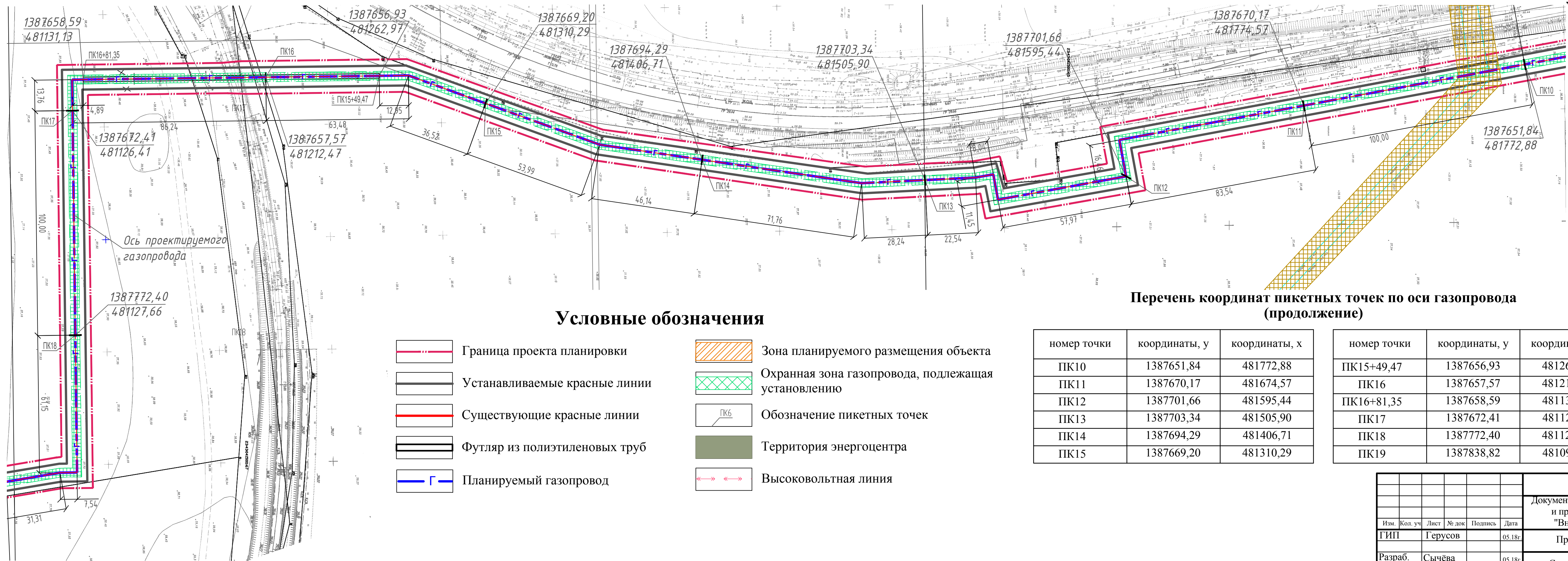
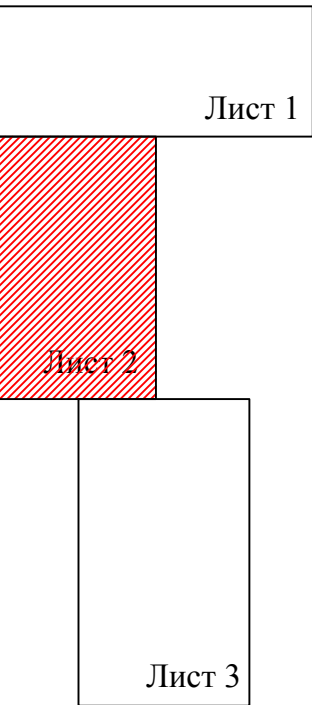


Схема размещения листов



Условные обозначения

- Граница проекта планировки
- Устанавливаемые красные линии
- Существующие красные линии
- Футляр из полиэтиленовых труб
- Планируемый газопровод
- Зона планируемого размещения объекта
- Охранная зона газопровода, подлежащая установлению
- ПК6

Обозначение пикетных точек
- Территория энергоцентра
- Высоковольтная линия

Перечень координат пикетных точек по оси газопровода (продолжение)

номер точки	координаты, у	координаты, х
ПК10	1387651,84	481772,88
ПК11	1387670,17	481674,57
ПК12	1387701,66	481595,44
ПК13	1387703,34	481505,90
ПК14	1387694,29	481406,71
ПК15	1387669,20	481310,29

номер точки	координаты, у	координаты, х
ПК15+49,47	1387656,93	481262,97
ПК16	1387657,57	481212,47
ПК16+81,35	1387658,59	481131,13
ПК17	1387672,41	481126,41
ПК18	1387772,40	481127,66
ПК19	1387838,82	481090,01

						7459-17-108/21-00-ПП			
						Документация по планировке территории (проект планировки и проект межевания) территории линейного объекта "Внеплощадочный газопровод высокого давления"			
Изм.	Кол. уч	Лист	№ док	Подпись	Дата				
ГИП		Герусов			05.18г.	Проект планировки	Стадия	Лист	Листов
							ПП	ПП-6	3
Разраб.		Сычёва			05.18г.	Схема конструктивных и планировочных решений. М 1:1000	ООО "Корпорация АК"ЭСКМ" г.Краснодар		
Разраб.		Назаренко			05.18г.				
Н.контр.		Калякин			05.18г.				